






LEYENDA :

-  CARRETERA NACIONAL.
-  CARRETERA COMARCAL.
-  TÉRMINO MUNICIPAL.
-  LÍMITE LORANCA DE TAJUÑA
-  ZONA DE PROTECCIÓN

PLANOS DE ORDENACION

PLAN DE ORDENACION MUNICIPAL P.O.M. LORANCA DE TAJUÑA GUADALAJARA		
PLANO N° 10	PROPIEDAD: AYUNTAMIENTO DE LORANCA DE TAJUÑA	ARQUITECTO: JESUS DE LA ROJA RENALES
SUELOS RÚSTICOS DE PROTECCIÓN AMBIENTAL PROTECCIÓN DE CAUCES		
ESCALA: 1:25.000	REFERENCIA: 02-50	FECHA: MAYO 2005