






LEYENDA:

-  CARRETERA NACIONAL.
-  CARRETERA COMARCAL.
-  TÉRMINO MUNICIPAL.
-  LÍMITE LORANCA DE TAJUÑA
-  VIA PECUARIA

PLANOS DE ORDENACION

PLAN DE ORDENACION MUNICIPAL
P.O.M.
LORANCA DE TAJUÑA
GUADALAJARA

PLANO N° II	PROPIEDAD: AYUNTAMIENTO DE LORANCA DE TAJUÑA	ARQUITECTO: JESUS DE LA ROJA RENALES
SUELOS RÚSTICOS DE PROTECCIÓN AMBIENTAL VIAS PECUARIAS		
ESCALA: 1:25.000	REFERENCIAL: 02-50	FECHA: MAYO 2005